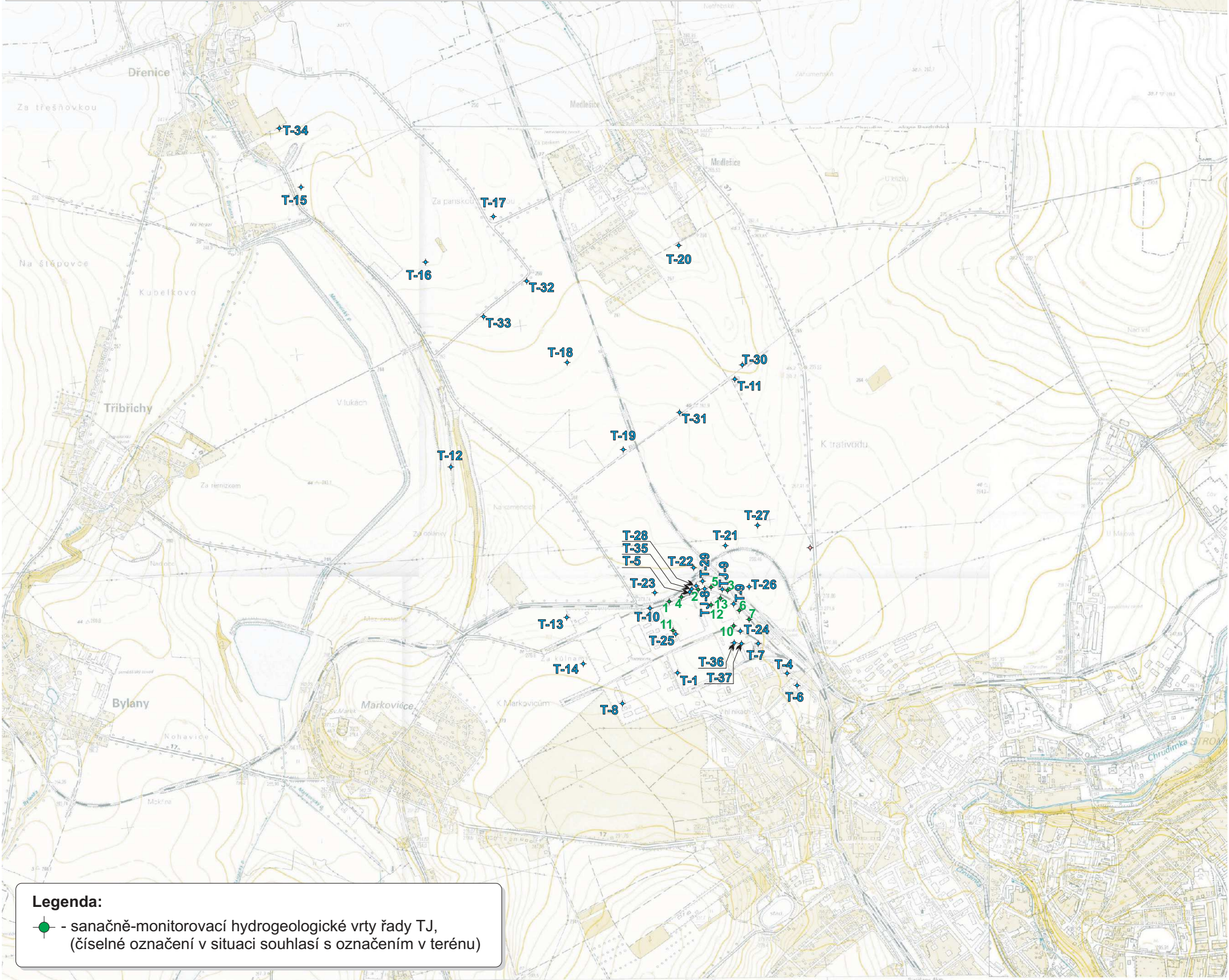
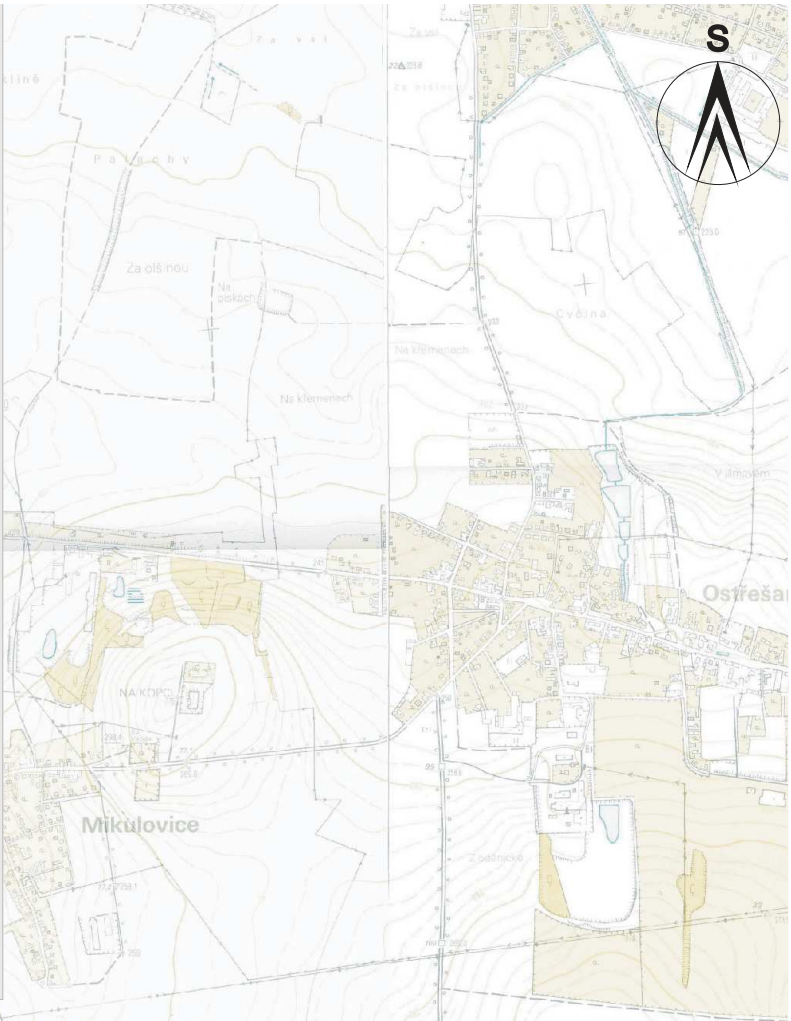
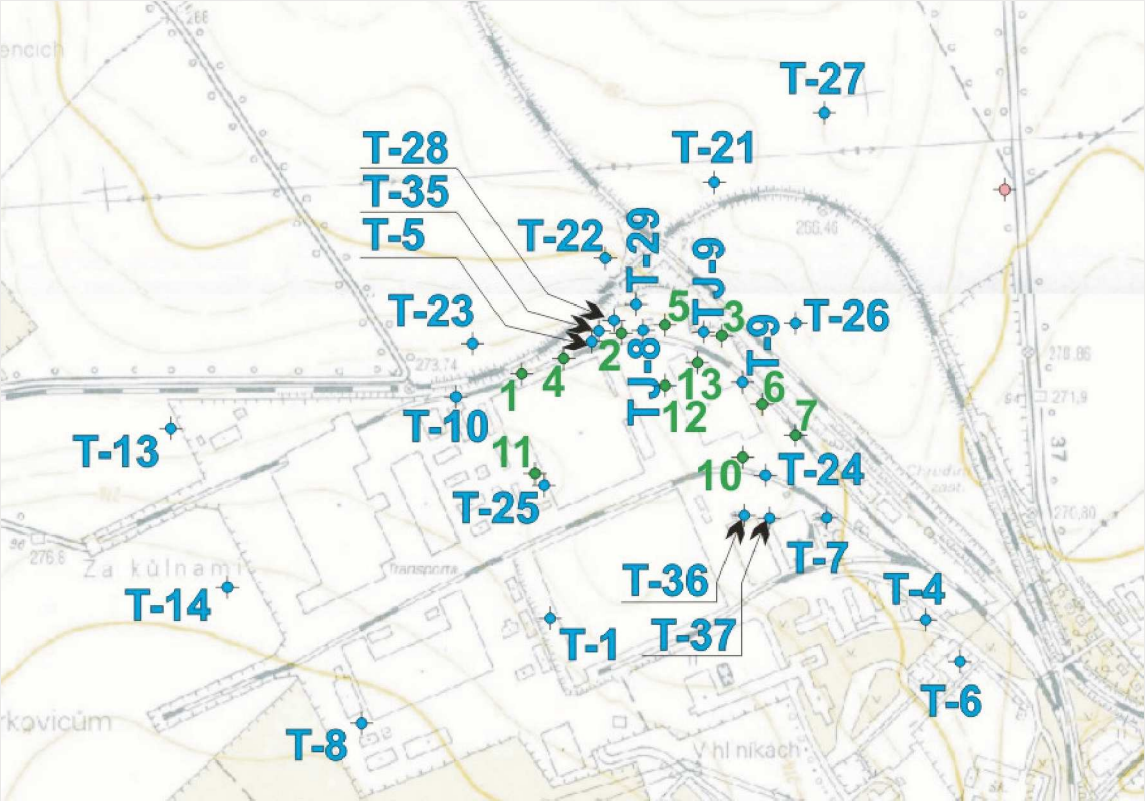


Detail situace hydrogeologických objektů v oblasti areálu bývalého s.p. Transporta Chrudim - nový závod a nejbližšího okolí



Legenda:

- - sanačně-monitorovací hydrogeologické vrtý řady TJ, (číselné označení v situaci souhlasí s označením v terénu)

Podklad digitalizován ze Základní mapy ČR 1:10 000
list 13-42-13, 13-42-12 a 13-42-07, ČÚZK 1976

AKCE:

**Aktualizace analýzy rizika po provedení sanace podzemních vod
na lokalitě bývalého s.p. Transporta Chrudim – nový závod a okolí**
Projektová dokumentace (2017) - aktualizace 2020

Celková situace hydrogeologických objektů projektem uvažovaných k odstranění - úplná